

# Letzte Informationen

## Allgemeine Infos für beide Tage

**Schiedsgericht:** Michael Rödel, Valerio Casanova, Lutz Tröbe BC/ Renate Tröbe Sprint

**Erste Hilfe:** Für kleinere Verletzungen und Probleme steht eine ärztliche Betreuung zu Verfügung, bitte am WKZ melden

**Verpflegung:** Im Zielbereich werden Kaffee und leckere Kuchen angeboten

**Kinder OL:** An beiden Tagen bieten wir eine Kinderbetreuung sowie einen Kinder OL an, bitte am WKZ melden

## 2. BayernCup-Orientierungslauf 2013

### zgl. Thüringer Ranglistenlauf

**Laufkarte:** Sauloch, Maßstab 1:10.000, Stand April 2013

**Postenbeschreibung:** Die Postenbeschreibung ist in IOF-Symbolen auf jeder Laufkarte aufgedruckt. Zusätzlich liegen die Postenbeschreibungen am Infoboard zur Entnahme bereit. Klassen D/H-14 und Rahmenkategorien auch in Textform

**Rauchverbot:** Im Wettkampfgebiet und im Start/Zielgelände herrscht absolutes Rauchverbot!

**Duschen/Umkleidemöglichkeit:** besteht im Pfadfinderheim auf dem Zielgelände

**Übernachtung:** Die Räumlichkeiten sind sauber und ordentlich zu verlassen. Verpflegung: Auf Wunsch steht ein Pizzaservice mit Lieferservice zur Verfügung. Flyer liegen im WKZ aus. Das vorbestellte Frühstück wird ab 7 Uhr angeboten.

**Siegerehrung:** Wir werden versuchen die Siegerehrung sobald als möglich im Zielgelände abzuhalten, Sachpreise für die Anwesenden Plätze 1-3

## Bayerische Meisterschaften im Sprint-OL und 3. BayernCup-Orientierungslauf 2013

- zugleich Wertungslauf zur Deutschen Park Tour 2013 -

### So. allgemein:

#### **Achtung!**

**Postenbeschreibung:** Kategorien sind auf der Laufkarte angegeben. Die Postenbeschreibung ist nicht auf der Karte, sondern wird nur separat ausgegeben. Die Ausgabe der Postenbeschreibungen erfolgt nur am Infoboard.

**Sperrgebiete:** (Straßencafes, Baustellen) sind auf der Laufkarte mit roter Schraffur (ohne Umfangsgrenze) dargestellt, **Blumenbeete dürfen nicht betreten werden.**

**Postenbefestigung:** Die Posten sind entweder auf gewöhnlichen OL-Ständern oder auf festen Holzständern befestigt.

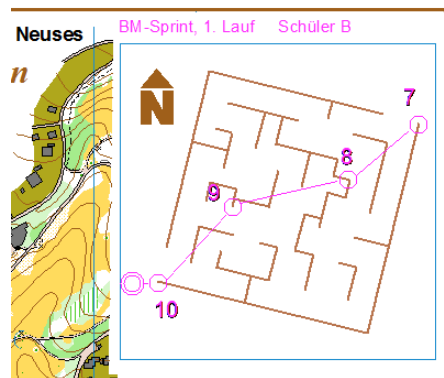
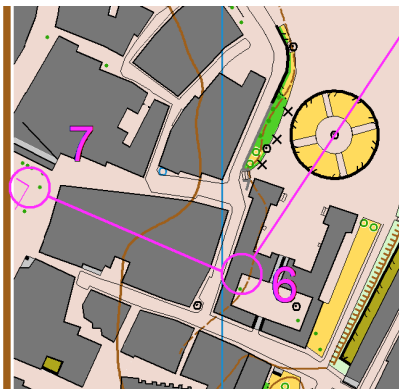
**Öffentliche Straßen:** Am Vormittag muss an einer Stelle eine befahrene Straße an einer übersichtlichen Stelle überquert werden. Es gilt die StVO. Jeder Läufer achtet selbst auf seine Sicherheit.

**Postenbewachung:** Im gesamten Laufgebiet sind Postenbewacher im Einsatz.

**Allgemeines:** Im Stadtgebiet wird viel gebaut. Baustellen und Baustelleinrichtungen können kurzfristig auf- und abgebaut werden und sind nicht kartiert.

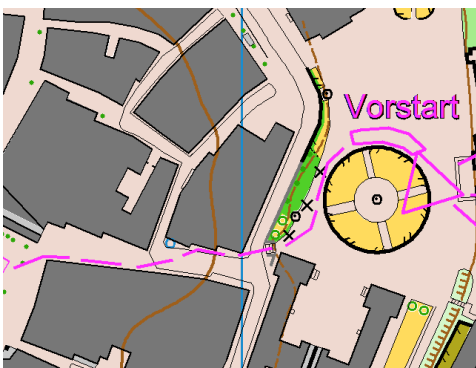
## So. Vormittag besonderheit „Labyrinth“

- Am Ende des Laufs am Vormittag ist ein Labyrinth zu durchlaufen, die SI-Stationen liegen dort am Boden in Boxen.
- Das Labyrinth ist rechts oben auf der Laufkarte ohne Maßstab aber nach Norden orientiert dargestellt
- Für die Posten des Labyrinths gibt es keine Postenbeschreibung, es gibt nur Codezahlen.
- Die Begrenzungen und Unterteilungen des Labyrinths dürfen nicht über/- bzw. unterquert werden. Nichtbeachtung führt zur Disqualifikation. Ein Kampfrichter ist vor Ort.
- Beginn des Labyrinths ist Posten mit Codezahl 98. Das Labyrinth setzt die "normale" OL-Bahn bezüglich Nummerierung mit dem zuletzt angelaufenen Posten fort. Ein Startdreieck im Labyrinth gibt es also nicht. (Beispiel: Endet der erste Teil der OL-Bahn bei Posten 7, ist die erste Postenverbindung im Labyrinth von Posten 7 zu Posten 8 - also ohne Startdreieck gezeichnet).



- Der Ausgang des Labyrinths ist der letzte Posten des Laufs am Vormittag. Der anschließende Zieleinlauf ist etwa 20 Meter lang.

Start Vormittag: siehe Skizze, Start Nachmittag direkt am Marktplatz



Spannende und Faire Wettkämpfe wünscht das OL-Team des

TV Coburg-Neuses